




1

Des del web de l'Ajuntament de Terrassa (www.terrassa.cat) accedim al plànol de la ciutat

Ajuntament  de Terrassa

VERSÍO ACCESSIBLE CAT CAST

🏠 CIUTAT AJUNTAMENT VISITA TERRASSA GOVERN OBERT SEU ELECTRÒNICA

🔍

AJUNTAMENT DE TERRASSA > INICI

AJUNTAMENT DE TERRASSA



- OFICINES I SERVEIS MUNICIPALS >
- PLÀNOL <** >
- PROTECCIÓ CIVIL >
- TALLS DE TRÀNSIT >
- ESTAT DEL TRÀNSIT >
- CALENDARI FISCAL >
- BASE DE DADES DEL 010 >
- CONTACTE >

2

Des del Plànol de la ciutat (<http://emap.terrasa.cat/mapGIS/?modul=GC>), cliqueu la icona del POUM Terrassa

Guia ciutadana **Plànol de la ciutat**

Punts d'interès

<input type="checkbox"/> Ajuntament	<input type="checkbox"/> OAC
<input type="checkbox"/> Centre cívic	<input type="checkbox"/> Casal cívic
<input type="checkbox"/> Correos	<input type="checkbox"/> Agència Tributària
<input type="checkbox"/> Seguretat social	<input type="checkbox"/> CAP Centre d'atenció Primària
<input type="checkbox"/> Hospital	<input type="checkbox"/> Creu Roja
<input type="checkbox"/> Farmàcia	<input type="checkbox"/> Biblioteca
<input type="checkbox"/> Cinema	<input type="checkbox"/> Teatre
<input type="checkbox"/> Música	<input type="checkbox"/> Punt d'informació
<input type="checkbox"/> Oficina de Mobilitat	<input type="checkbox"/> Policia Local
<input type="checkbox"/> Mossos d'Esquadra	<input type="checkbox"/> Policia Nacional
<input type="checkbox"/> Bombers	<input type="checkbox"/> Deixalleria mòbil
<input type="checkbox"/> Àrea de lleure	<input type="checkbox"/> Punt turístic

Mapes en un click

- BUS urbà
- BUS interurbà
- Ferrocarrils i taxi
- La ciutat a peu
- Informació trànsit
- La ciutat en cotxe
- Aparcament reservats
- Afectacions trànsit

Continguts...

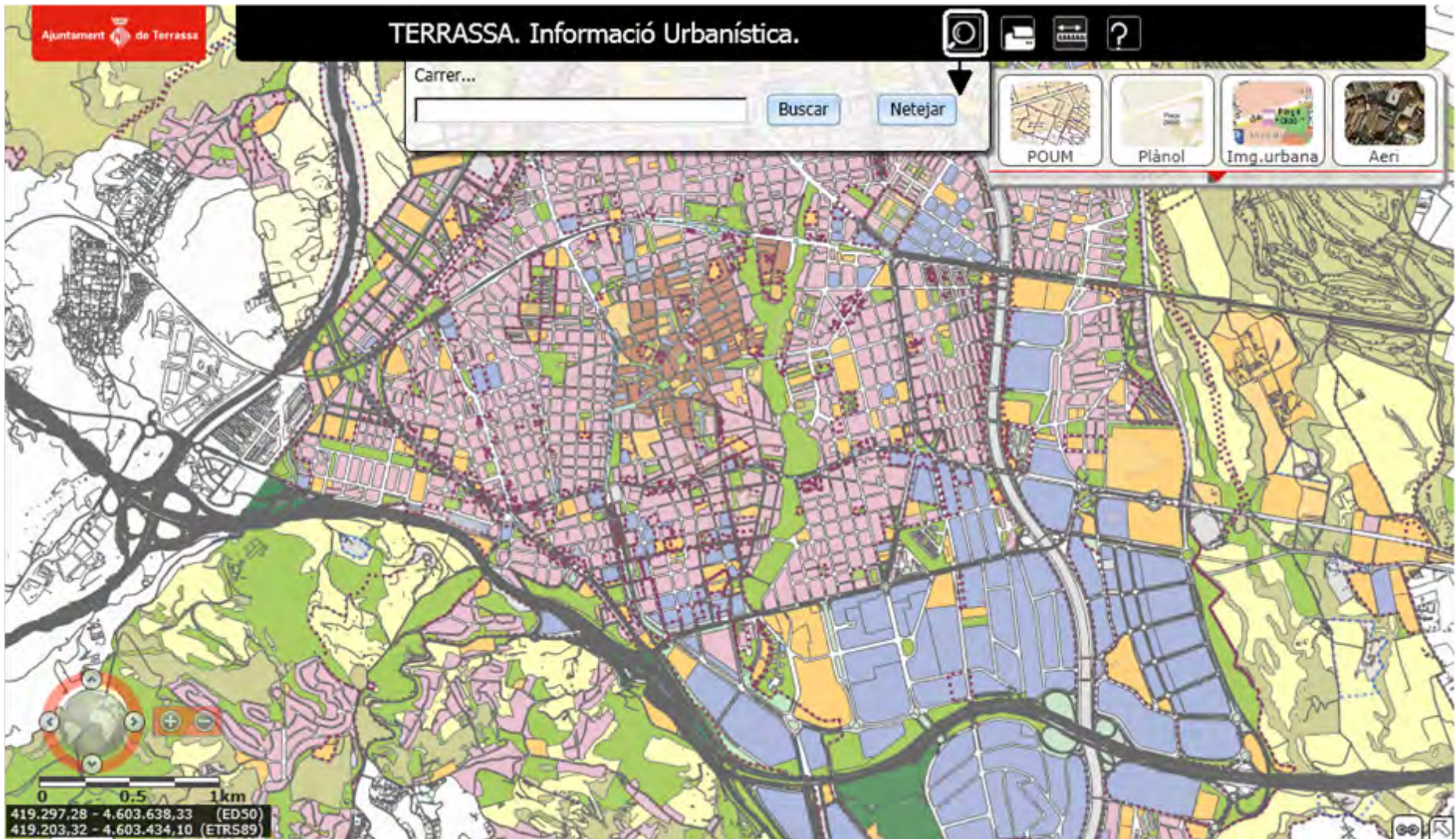
- Mobilitat i transports
- Punts d'interès
- Sentido Terrassa
- Enllaços

Encara més...

- Els carrers de Terrassa
- POUM Terrassa** (highlighted with a purple box and arrow)
- Fonts
- Obres en curs

3

Des del planejament urbanístic (<http://emap.terrassa.cat/mapGIS/?modul=POUM#>) introduïu l'adreça (carrer/portal) a l'apartat de Recerca de continguts.



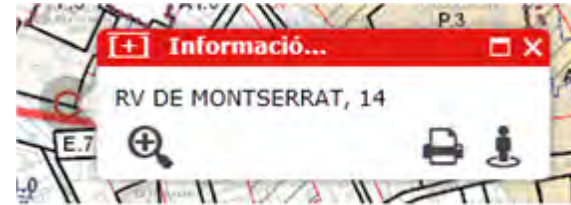
4 Seleccioneu el carrer



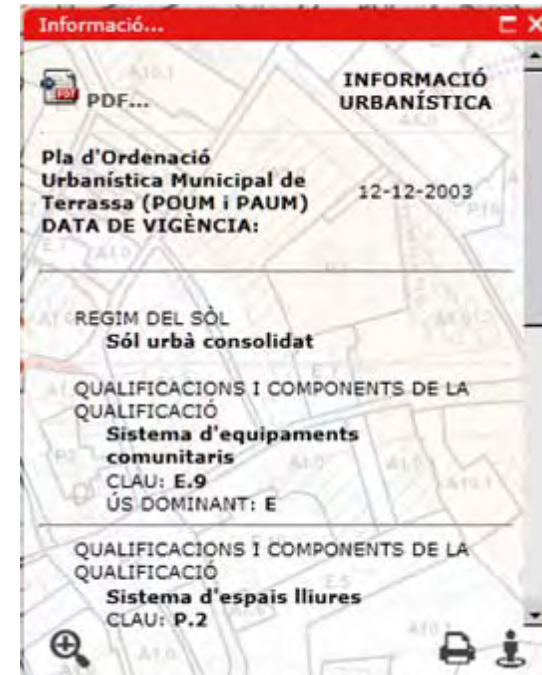
5 Seleccioneu el número o la cruïlla



6 Damunt del plànol veureu encerclada l'adreça seleccionada, amb la possibilitat de desplegar Informació.



7 Amplieu la informació ...



8

En la informació associada al planejament, veureu la qualificació urbanística de l'adreça seleccionada ...

Informació... PDF... **INFORMACIÓ URBANÍSTICA**

Pla d'Ordenació Urbanística Municipal de Terrassa (POUM i PAUM) 12-12-2003

DATA DE VIGÈNCIA:

REGIM DEL SÒL
Sòl urbà consolidat

QUALIFICACIONS I COMPONENTS DE LA QUALIFICACIÓ
Sistema d'equipaments comunitaris
CLAU: E.9
ÚS DOMINANT: E

QUALIFICACIONS I COMPONENTS DE LA QUALIFICACIÓ
Sistema d'espais lliures
CLAU: P.2
ÚS DOMINANT: P

PROTECCIÓ DEL PATRIMONI EDIFICAT
PRO R-29 Casa Joan Marcet

... les dades cadastrals ...

DADES CADASTRALS

Tipus:	Urbana
Referència 14 dígit:	7519137DG1071B
UTM:	7519137
Num.parcels-la:	37
Superfície:	3.691,07 m ²
Perímetre:	319,09 m

Fotografies finca.

Scans Projectes.

Cadastre (OVC)

... I altres dades d'interès, com fotografies de l'adreça seleccionada i l'enllaç a les dades cadastral de l'Oficina Virtual del Cadastre



Consulta i certificació de bé immoble

Castellano Galego Català English

GOBIERNO DE ESPAÑA
MINISTERIO DE HACIENDA Y ADMINISTRACIONES PÚBLICAS
SERVICIO CENTRAL DEL CADASTRO

Sistema de Información del Catastro

CONSULTA DE DATOS CATASTRALES

INFORMACIÓ PROPORCIONADA PER LA DIRECCIÓ GENERAL DEL CADASTRE DEL MINISTERI D'HISENDA I ADMINISTRACIONS PÚBLIQUES

cartografia
Consulta Descriptiva i Gràfica
Imprimir Dades

Dades del bé immoble

Referència catastral	7519137DG1071B0001BE
Localització	AR MONTSERRAT, DE 14 08221 TERRASSA (BARCELONA)
Classe	Urbano
Superfície (*)	5.907 m ²
Coefficient de participació	100,000000 %
Ús Edif. Singular	
Any construcció local principal	1898

Dades de la finca en la qual s'integra el bé immoble

Localització	AR MONTSERRAT, DE 14 TERRASSA (BARCELONA)
Superfície construïda	5.907 m ²
Superfície sòl	3.691 m ²
Tipus de finca	Parcela construïda sin división horizontal

Elements construïts del bé immoble